

PLANIMETRIA STATO DI FATTO
aree esterne
scala 1:100

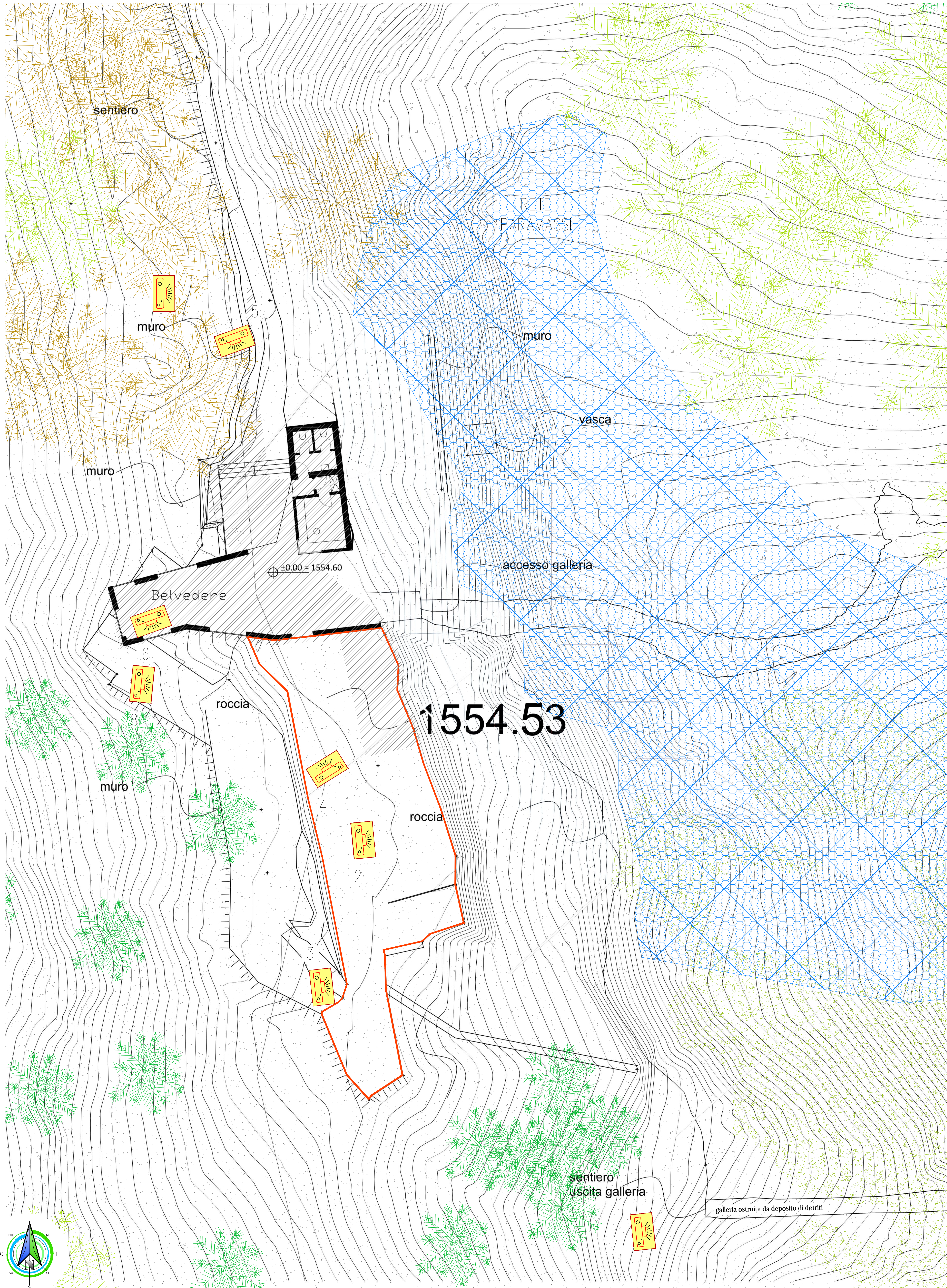


FOTO 1



FOTO 2



FOTO 6




FOTO 8



FOTO 3




FOTO 4



FOTO 5



FOTO 7



LEGENDA:

- Punti di presa foto
- Area sulla quale è già stato eseguito l'intervento di consolidamento del versante
- Area di intervento

Quote altimetriche:

1554.90

±0.00



VALORIZZAZIONE DEL SITO MINERARIO DI CHAMOUSIRA

REGIONE AUTONOMA VALLE D'AOSTA

COMUNE DI BRUSSON

Planimetria Stato di fatto - Aree Esterne

Data: 10 Ottobre 2018

Approvato:

ATI:
Sertec Engineering Consulting - Ing. Gianluca Odetto
Strada Provinciale 222, N.31
10010 Loranze (TO)
TEL. 0125.561001 FAX 0125.564014
e-mail: info.sertec@liquasirifoglio.to.it
www.sertec-engineering.com

Dott. Geol. Paolo Cambuli
Ing. Lorenzo Vignone



Progettista:
Dott. Ing. Gianluca Odetto
N° 7268/1 ALBO INGEGNERI
PROVINCIA DI TORINO

